

Date 30/04/2016

Population par camp/localité			
Camps/localités	# de menages	# de personnes	% Total
Bredjing	10,745	41,507	10.92%
Goz Amir	7,969	31,652	8.32%
Farchana	6,771	27,125	7.13%
Oure Cassoni	7,851	26,860	7.06%
Gaga	5,719	23,083	6.07%
Touloum	5,527	22,532	5.93%
Treguine	5,667	22,014	5.79%
Amnabak	5,720	21,267	5.59%
Djabal	4,899	20,617	5.42%
Belom	4,916	18,991	4.99%
Mile	5,031	18,653	4.91%
Iridimi	4,796	18,242	4.80%
Kounoungou	4,513	17,631	4.64%
Dosseye	3,276	12,332	3.24%
East Border *	2,287	9,149	2.41%
Amboko	2,105	8,335	2.19%
Gondje	1,914	7,762	2.04%
Moyo	2,058	7,371	1.94%
Dar Es Salam	1,835	5,373	1.41%
Ndjamena	1,461	4,215	1.11%
Abgadam	781	2,836	0.75%
Dembo *	746	2,493	0.66%
Doholo	787	2,301	0.61%
Bekourou *	483	1,969	0.52%
Kerfi	436	1,418	0.37%
Ngouboua *	467	1,269	0.33%
Moissala *	230	899	0.24%
Bongor *	140	559	0.15%
Daha 2 *	123	381	0.10%
Guelendeng *	91	364	0.10%
Daha 1 *	125	329	0.09%
Tchoukoutalia *	103	309	0.08%
Pont Carol *	69	274	0.07%
Moulkou *	34	137	0.04%
Grand Total	99,676	380,249	100.00%

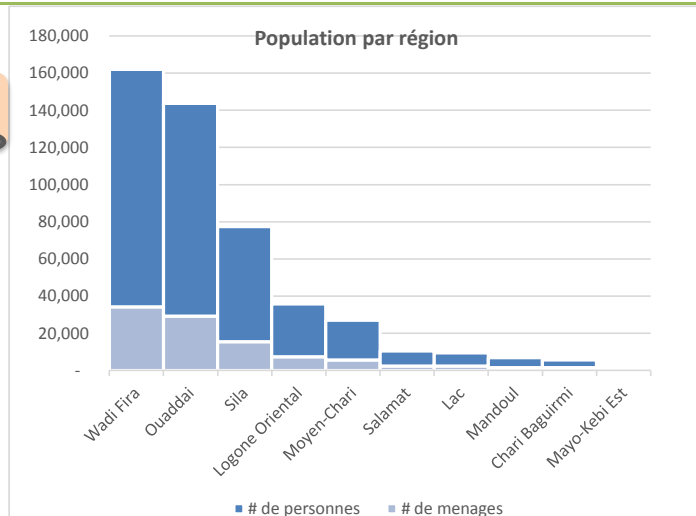
Répartition de la population par pays d'origine			
Pays d'origine	Total Menages	Total Personnes	%
SUD	78,746	304,650	80.12%
CAR	18,003	66,909	17.60%
NIG	2,458	7,337	1.93%
COD	139	309	0.08%
Autres	330	1,044	0.27%
Grand Total	99,676	380,249	100.00%

Date 30/04/2016

Données cumulatives par Sous Délégation			
Bureau	# de menages	# de personnes	% pers.
SO Iriba	34,124	127,930	33.64%
SO Farchana	29,131	114,644	30.15%
SO Goz Beida	17,763	70,093	18.43%
SO Gore	14,457	55,082	14.49%
Region du Lac	2,405	6,951	1.83%
BO Ndjamena	1,795	5,549	1.46%
Grand Total	99,676	380,249	100.00%

Date 30/04/2016

Données cumulatives par Région			
Row Labels	# de menages	# de personnes	%
Wadi Fira	34,124	127,930	33.64%
Ouaddai	29,131	114,644	30.15%
Sila	15,457	62,012	16.31%
Logone Oriental	7,295	28,429	7.48%
Moyen-Chari	5,703	21,292	5.60%
Salamat	2,306	8,081	2.13%
Lac	2,405	6,951	1.83%
Mandoul	1,459	5,361	1.41%
Chari Baguirmi	1,461	4,215	1.11%
Mayo-Kebi Est	334	1,334	0.35%
Grand Total	99,676	380,249	100.00%



Changements clés

► Augmentation générale de 2,383 personnes par rapport au 31 Mars 2016 dont plus de 1,683 nouveaux nés. Les autres sont des cas de régularisation dans le cadre du processus d'enregistrement continu avec notamment 525 personnes dans le camp de Dar Es Salam.

► Mission de renforcement de capacités dans la Sous-Délégation de Gore afin de systématiser l'utilisation de proGres dans les activités quotidiennes de Protection.

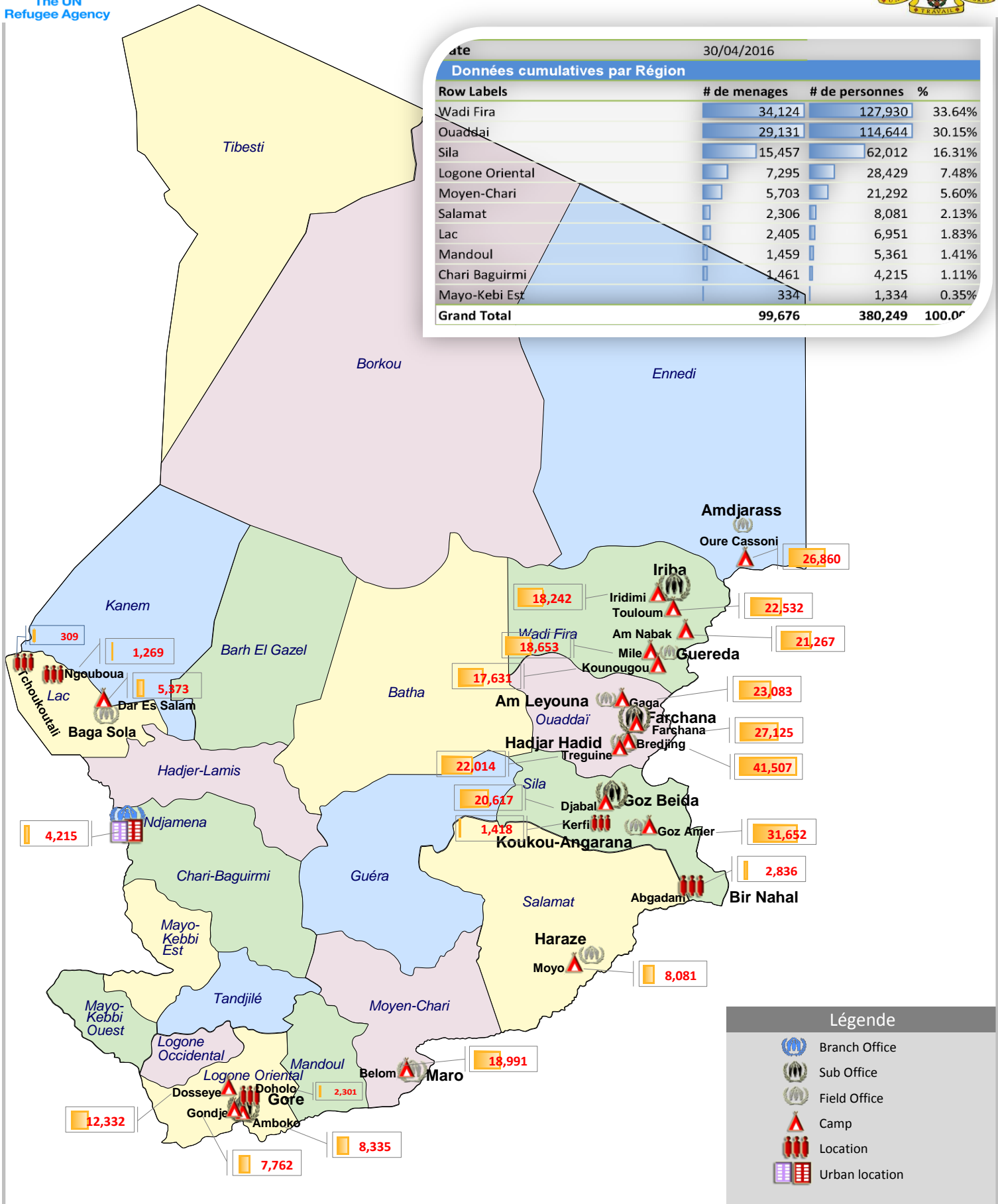
*: Villages hôtes / communautés d'accueil.

East Borders *: Population estimée répartie le long des frontières à l'Est.







Date: 30/04/2016

Données cumulatives par Région

Row Labels	# de menages	# de personnes	%
Wadi Fira	34,124	127,930	33.64%
Ouaddai	29,131	114,644	30.15%
Sila	15,457	62,012	16.31%
Logone Oriental	7,295	28,429	7.48%
Moyen-Chari	5,703	21,292	5.60%
Salamat	2,306	8,081	2.13%
Lac	2,405	6,951	1.83%
Mandoul	1,459	5,361	1.41%
Chari Baguirmi	1,461	4,215	1.11%
Mayo-Kebi Est	334	1,334	0.35%
Grand Total	99,676	380,249	100.0%



Légende

-  Branch Office
-  Sub Office
-  Field Office
-  Camp
-  Location
-  Urban location